

(M) Wo Fuchs und Hase...

Daßlitzer Kreuz – Pommeranz – Wachholderschenke – Daßlitz – Waldherberge

Strecke: ca. 11 km




zu Fuß ca. 2 Stunden






nicht empfehlenswert; teilweise sehr beschwerlich bis unmöglich durch den Wald


Ihre Wanderung beginnt am Pennymarkt in Langenwetzendorf. Laufen Sie die Hauptstraße entlang in Richtung Greiz. An der kleinen Verkehrsinsel mit Zebrastreifen überqueren Sie die Straße und laufen in Richtung Sommerbad. Am Abzweig zum Sommerbad/Waldherberge wechseln Sie nochmal die Straßenseite nach rechts auf ein Straßendreieck. Dort orientieren Sie sich an dem kleinen Einfamilienhaus. Rechts des Hauses laufen Sie in den kleinen Zufahrtsweg. Ein einfacher, bei Nässe etwas schlammiger Weg führt Sie an Wiesen und Teichen vorbei bis zum Wald. Laufen Sie geradeaus in den Wald hinein. Der Weg geht ca. 600 m geradeaus. Da er dort nicht weiter


 ausgebaut ist, orientieren Sie sich an der WAL-Markierung und nutzen den kleinen Wildwechselfad


nach links über einen kleinen Wasserlauf hinweg wieder nach oben (WAL-Markierung). Nach

 einigen Metern erblicken Sie an den Bäumen die rote Wegmarkierung, der Sie folgen. An einer Waldlichtung erreichen Sie den rot-weißen Wanderweg, dem geradeaus weiter folgen. Er führt Sie über eine Waldwiese, an einem Wildgehege vorbei und weiter in den Wald in Richtung Pommeranz.


 Für „WAL 2022“ ganz neu markiert und vom Langenwetzendorfer Bauhof hergerichtet, ist die Wegführung kein Problem mehr. Sie gelangen an die Wegkreuzung in der Pommeranz, wo Sie nach


 links abbiegen (gelb-weißer Wegweiser). An der B92 überqueren Sie die Straße und halten sich rechts und gleich wieder links. Nehmen Sie den landwirtschaftlichen, asphaltierten Weg nach Daßlitz. In Daßlitz erreichen Sie die Dorfstraße. Biegen Sie links ab und laufen durch den Ort bis zum Daßlitzer Kreuz. Überqueren Sie dort die B92 geradeaus. Am Autohaus Toyota biegen Sie links ab

 und erreichen nach ca. 300 m wiederum das Wildgehege und die rote Wegmarkierung. Folgen Sie dieser roten Wanderroute nach rechts. Sie führt wieder zurück über die Wiese und anders als auf dem Hinweg nach rechts zur Verbindungsstraße Daßlitz-Langenwetzendorf. Überqueren Sie dort

 geradlinig die Straße und nehmen den Weg am Waldrand entlang bergan, der Sie bis zur Waldherberge führt.

Von der Waldherberge führt eine asphaltierte Straße steil bergab bis zum Sommerbad. Am Bad vorbei folgen Sie der Straße zurück in den Ort bis zum Pennymarkt.

Tipp:

 Waldherberge (nach Voranmeldung)

[Stand Juli 2022]

